



COMUNE DI MUSSOLENTE  
Provincia di Vicenza

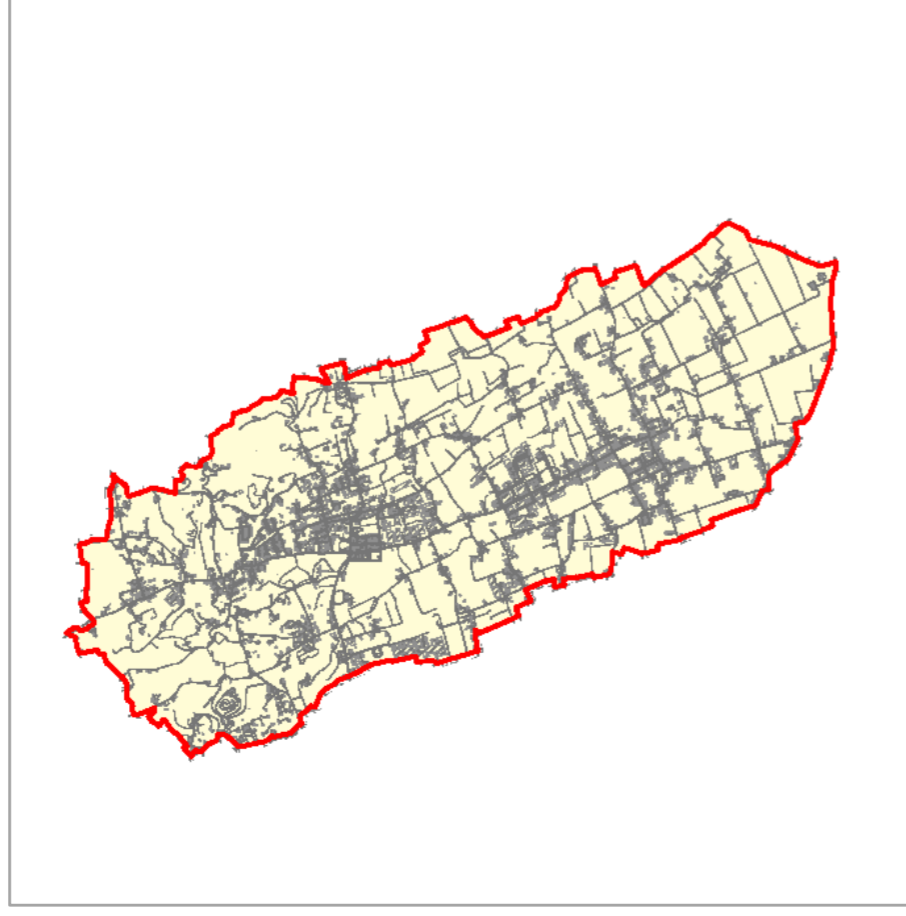
P.R.C.

Elaborato

Scala

1:2000

## 2° PIANO DEGLI INTERVENTI



IL SINDACO

Cristiano Montagner

IL SEGRETARIO

Chiara Perozzo

IL PROGETTISTA

Ing. Mario Garbino

Adottato:  
Delibera del C.C.  
n. 42 del 22 luglio 2015

Approvato:  
Delibera del C.C.  
n. 2 del 19 febbraio 2016

PROGETTISTI


Ing. Mario Garbino, Ing. Lorenza Lazzarotto

Elaborazione dati e realizzazione grafica "Studio Garbino"  
Largo Parolini, 131 - Bassano del Grappa (VI)  
tel. 0424 521137 - fax 0424 521037 - e-mail studiogarbino@libero.it

DATA febbraio 2016

### LEGENDA

Zone Territoriali Omogenee (Z.T.O.)




x: Tipo di Z.T.O.

y: Numero di riferimento dell'area

art. 24


Perimetro Z.T.O.

Attrezzature, servizi ed impianti di interesse comune



Fa - Aree per l'istruzione


art. 47-51




Fb - Aree per attrezzature di interesse comune




Fe - Aree attrezzate a parco, gioco e sport



Fd - Aree a parcheggio pubblico




Standard interni alle lottizzazioni



Ambito di interesse storico/naturalistico Colle Castellaro


art. 60



Verde privato


art. 53

Ambiti agricoli di tutela:



ambientale

art. 45




paesaggistica

art. 54




siepi e fasce boscate




Pozzi/Fasce di rispetto

art. 54



aree edificabili non computabili ai fini edificatori

art. 54




Vincolo Paesaggistico D. Lgs. 42/2004 - Corsi d'acqua

art. 54



Vincolo monumentale D.Lgs. 42/2004 (art. 10)

art. 54



Vincolo Paesaggistico D. Lgs. 42/2004 - Territori coperti da foreste e boschi

art. 54



Vincolo tecnologico

art. 35



Contesti figurativi dei complessi monumentali (P.T.C.P.)

art. 56



Ville Venete

art. 57



Pertinenze scoperte da tutelare

art. 58



Vincolo idrogeologico

art. 58



Cono visuale

art. 55



Discarica di inerti

art. 54




Depuratore/Fasce di rispetto

art. 54



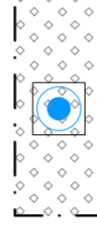
Cimitero/Fasce di rispetto

art. 54



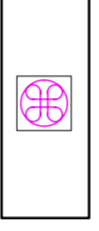
Allevamenti

art. 54



Pozzi/Fasce di rispetto

art. 54



Impianti di telecomunicazione

art. 54

### Interventi sull'esistente edificato



Attività produttiva da confermare

art. 44



Attività produttiva da bloccare

art. 44



Sportello unico

art. 44



Attività produttiva da trasferire

art. 44

Art. 30 - Legge Regionale 61/1985




Edifici non più funzionali alla conduzione del fondo

art. 45



Edifici non più funzionali alla conduzione del fondo inseriti con il Primo Piano degli Interventi

art. 45



Fabbricati oggetto di tutela

art. 57



Attività produttive con scheda puntuale

art. 11



Scheda tecnica progettuale

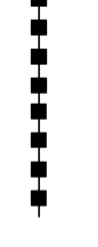
art. 11



Edificio da demolire

art. 29

### Caratteristiche degli interventi



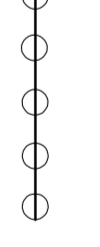
Obbligo Strumento Urbanistico Attuativo

art. 63



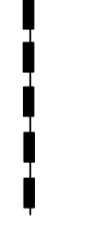
Piano di Lottizzazione convenzionato

art. 63




Piano di Recupero convenzionato

art. 63



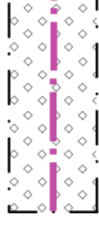
Piano Particolareggiato

art. 63



Lotti liberi

art.11



Elettrodotti 132 Kv / Fasce di rispetto

art. 54



Corsi d'acqua / Fasce di rispetto idraulico (art. 41 L.R. 11/2004)

art. 54



Centri abitati

art. 45



Interventi di riordino in zona agricola

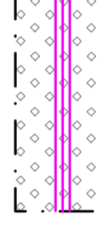
art. 45



Opere incongrue


art. 45

Infrastrutture:



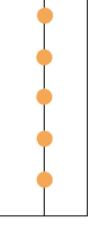
Tracciato di previsione Super Strada Pedemontana Veneta e opere di collegamento

art. 52



Viabilità di progetto

art. 52



Percorsi ciclo-pedonali di interesse ambientale

art. 52



Ambiti modificati con il primo Piano degli Interventi

art. 52



Ambiti modificati con il Secondo Piano degli Interventi

art. 52